

 új temető részére kijelölt terület

 kijelölt gazdasági-kereskedelmi területek

 kijelölt ipari terület

 Sződ és Sződliget Képviselő-testületeinek 2003-ban történt megállapodásában rögzített csereterület

szürke egybefüggő részek: belterületi lakóterületek


R betűvel jelölt részek: régészeti lelőhelyek


szürke srafozás: Nemzeti Park területe

H betűvel jelölt részek: helyi védettségű területek

T betűvel jelölt részek: természeti védettségű területek

- - - közigazgatási határ

 Sződ és Csörög különválásánál a létszám-arányos területmegosztás alapján a közigazgatási határ a Sződ-Rákos patak vonala lett volna. 2003-ban Sződ és Csörög Képviselő-testülete közötti egyeztető tárgyalás eredményeként – megfelelő ellenszolgáltatás fejében – a két terület a térképen jelölt területtöbbletben állapodott meg, Sződ Község javára.

 lakóterületi beépítésre szánt terület

A TERVEZETT SZŐD-SZŐDLIGETI ÚJ CSOMÓPONT KIALAKÍTÁSA A TERVEZETT DUNA-HÍDDAL ÖSSZEKÖTVE

